

Податоци за органот кој го изработува планскиот документ	
Назив на планскиот документ	Урбанистички план за подрачја и градби од државно значење за уредување на земјиште со намена Е1.13- површински соларни и фотоволтаични електрани над 10MW во КО Неокази и КО Ратавица – општина Пробиштип
Орган надлежен за изработка на планскиот документ	Друштво за урбанизам, проектирање и инженеринг ТЕКТОН ДООЕЛ – Скопје
Орган надлежен за донесување на планскиот документ	Министерство за транспорт и врски

Податоци за изработувачот на планскиот документ	
Име на лицето овластено за подготвување на планскиот документ	Мила Искреновиќ, д-ра Овластување бр.0.0086
Назив на работното место	Планер
Контакт податоци за лицето	ул. Народен Фронт бр.5/12 – Скопје e-mail: tekton.arh@gmail.com

Основни податоци за планскиот документ			
Од што произлегува донесувањето на планскиот документ? (пр. законска обврска или друга одредба)			
<p>Урбанистички план за подрачја и градби од државно значење за уредување на земјиште со намена Е1.13- површински соларни и фотоволтаични електрани над 10MW во КО Неокази и КО Ратавица во општина Пробиштип се изработува врз основа на член 58, став (6) од Законот за урбанистичко планирање („Сл. Весник на РСМ“ бр. 32/20) и член 62 од Правилникот за урбанистичко планирање („Сл. Весник на РСМ“ бр. 225/20, 219/21 и 104/22) во однос на содржината.</p> <p>Согласно член 59, став 2 од Правилникот за урбанистичко планирање (Сл. Весник на РМ бр. 225/20, 219/21 и 104/22), урбанистичкиот проект е планско-проектна документација која структурално се состои од плански и проектен дел.</p> <p>Урбанистички план за подрачја и градби од државно значење за уредување на земјиште со намена Е1.13- површински соларни и фотоволтаични електрани над 10 MW во КО Неокази и КО Ратавица во општина Пробиштип е изготвен врз основа на: Услови за планирање на просторот изработени од Агенција за планирање на просторот со тех. бр. УЗ3723, јуни 2023 и Решение бр. Арх. бр. УП1-15 1448/2023 од 04.07.2023 година од МЖСПП.</p>			
Дали се донесува нов плански документ или се вршат измени на постојниот?			
Да <input checked="" type="checkbox"/> Не <input type="checkbox"/>			
Доколку се врши измена на постоечки плански документ наведете го називот на стариот плански документ и причините за негово изменување?			
Предметниот плански опфат досега не бил опфатен со важечки урбанистички план, урбанистичко-планска документација или општ акт.			
Дали планскиот документ опфаќа област определена со член 65 став 2 од Законот за животна средина? Доколку одговорот е ДА наведете ја областа.			
ДА – енергетика.			
Дали планскиот документ е определен со уредбата за стратегиите, плановите и програмите, вклучувајќи ги и промените на тие стратегии, планови и програми, за кои задолжително се спроведува постапка за оцена на нивното влијание врз животната средина и врз животот и здравјето на луѓето. Доколку е определен наведете ја точката и алинејата под која е определен. (пр. член 3, точка 1, алинеја 5)			
Да Не <input checked="" type="checkbox"/>	Член: /	Точка: /	Алинеја: /
Дали со планскиот документ се планира реализирање на проект што е предвиден со Уредбата за определување на проектите и критериумите врз основа на кои се утврдува потребата за спроведување на постапка за оцена на влијанието врз животната средина. Доколку одговорот е позитивен наведете за каков проект станува збор.			
Не.			
Дали планскиот документ опфаќа користење на мала област од локално значење како што е определено со член 65 став 3 од Законот за животна средина. Доколку одговорот е ДА, наведете ја површината на областа и нејзиното значење.			
Планираниот објект е еден вид централа-фотоволтаична за производство на електрична енергија од обновливи ресурси (сончева енергија) што кореспондира со основните определби на Просторниот план на Р. Македонија.			
Да се наведе целта на донесување на планскиот документ и да се опише клучната одлука која ќе се донесе.			
Донесувањето на планскиот документ ќе придонесе за: намалување на емисиите во воздух, вклучувајќи намалени емисии на стакленички гасови и придонес кон ублажување на климатските промени, зголемување на енергетската ефикасност во однос на постоечките постројки во секторот енергетика, подобрување на услугите во производство и снабдување со електрична енергија и топлина, намалување на зависноста од увоз на струја, отварање на нови работни места, подобрување на бизнис климата, подобрување на квалитетот на живеење и зголемување на животниот стандард на населението. Географската положба и сообраќајната поставеност на ова локација одат во прилог за оформување на плански опфат за поставка на Фотоволтаична централа - градба за производство на електрична енергија од обновливи извори.			

Предмет на планскиот документ. (пр. транспорт, планирање на просторот и сл.)

Планирање на просторот.

Периодот за донесување на планскиот документ.

2022 година.

Предвидено ревидирање на планскиот документ. Доколку е предвидено ревидирање, на колку години?

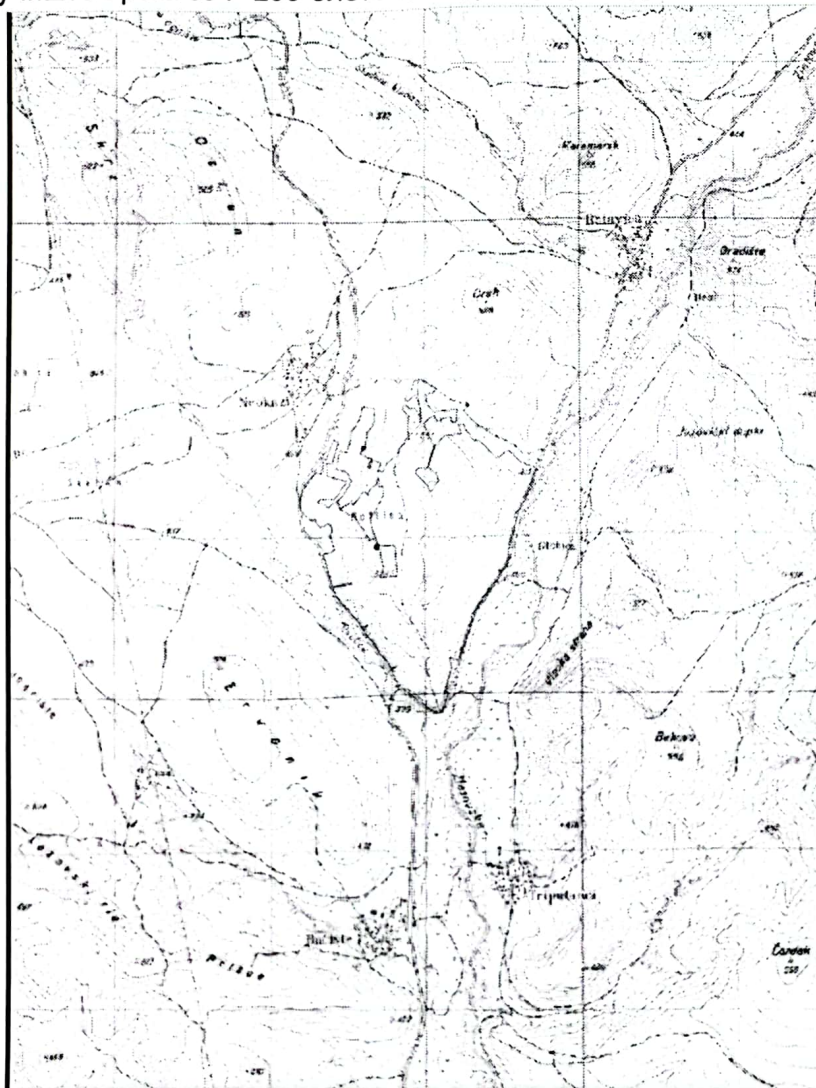
/

Простор или област опфатени со планскиот документ. (пр. географска област, добро е да се прикачи мапа)

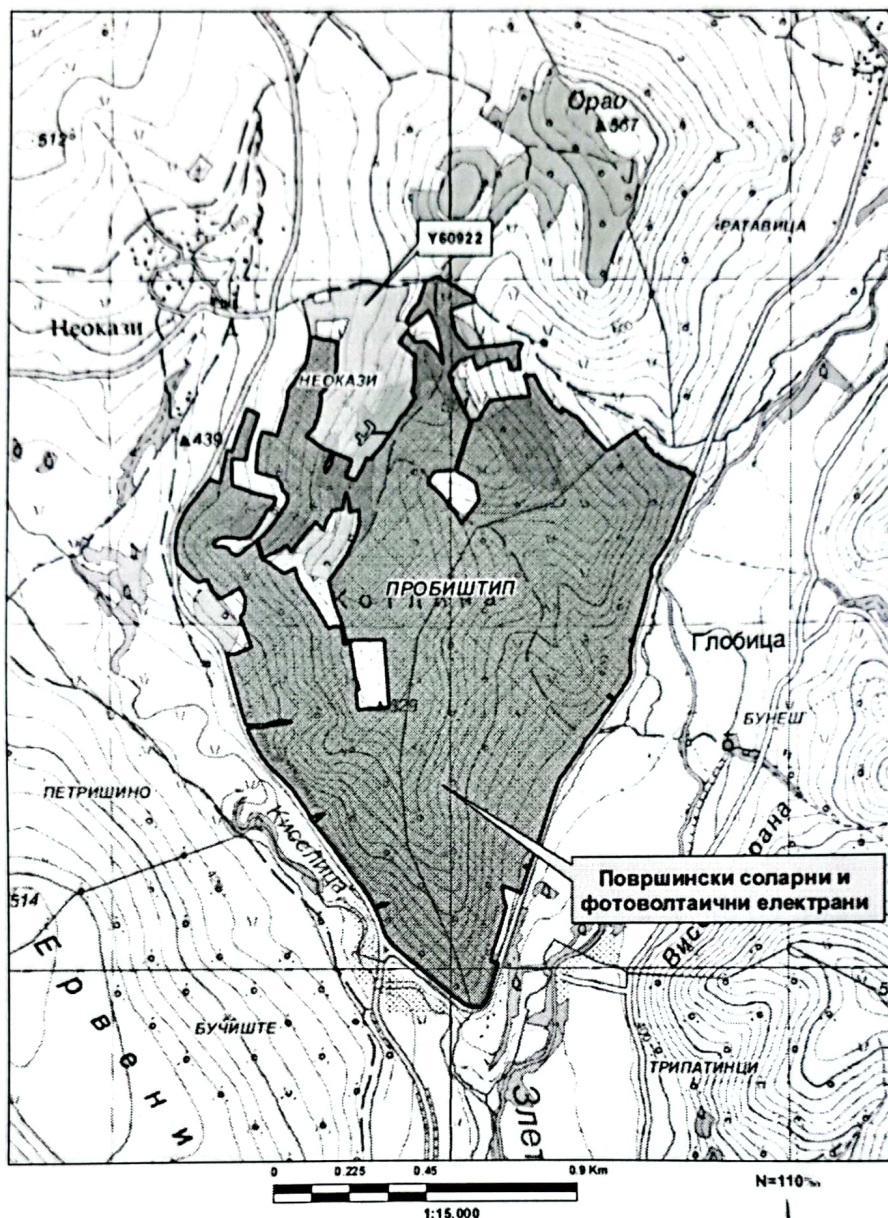
Проектниот опфат зафаќа површина од 153.56 ха во КО Неокази и КО Ратавица, административно влегува во границите на Општина Пробиштип и е во целост неурбанизирано и неизградено земјиште составено од катастарски култури - „ниви“. Го карактеризира добра сообраќајна поврзаност со мрежата на државни патишта на Република Северна Македонија. Во непосредна близина на проектниот опфат минува регионалниот пат со ознака Р1205 (врска со АЗ-Пробиштип-Кратово-врска со А2) како и Р2232 - (Бучиште-врска со Р-206-Злетово-хидроакумулација Злетовица). Проектниот опфат е во непосредна близина на селото Неокази, односно се наоѓа источно од него. Директен пристап е обезбеден од од јавен пат КП 887, КО Неокази со катастарска култура „јавен пат“.

Границите на проектниот опфат се совпаѓаат со следните катастарски парцели и природни и создадени зададености на теренот во согласност со Правилникот за урбанистичко планирање („Сл. Весник на РСМ“ бр. 225/20, 219/21 и 104/22):

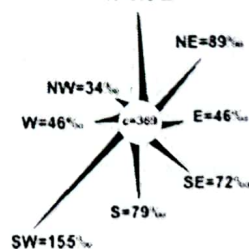
Планскиот опфат граничи со опфат на издадени Услови за планирање на просторот со тех. бр. У60922 - наменети за изградба на површински соларни и фотоволтаични електрани (фото-напонски панели кој се градат на земјиште, КО Неокази, Општина Пробиштип како и гореспоменатите регионални патишта Р1205 (врска со АЗ-Пробиштип-Кратово-врска со А2) како и Р2232 - (Бучиште-врска со Р-206-Злетово-хидроакумулација Злетовица).



Местоположба на локацијата и ружа на ветрови



- Општинска граница
- Катастарска граница
- Површински соларни и фотоволтаични електрани-Y60922



Целите и/или предлог целите што треба да се постигнат со реализирањето на планскиот документ и дали истите се содржани во акт или документ.

Да
Не

Дали е приложена копија од целите?

Да
Не

Резиме на влијанијата врз животната средина

(Да се определи дали имплементацијата на планскиот документ ќе предизвика значително влијание врз животната средина, потребно е да ги пополните прашањата кои следат подолу како водич за определување на значителното влијание на ефектите врз животната средина, а кои се во согласност со Уредбата за критериумите врз основа на кои се донесуваат одлуките

дали определени плански документи би можеле да имаат значително влијание врз животната средина и здравјето на луѓето.)	
<p>Потенцијалните влијанија врз животната средина од планскиот документ можат да настанат од:</p> <ul style="list-style-type: none"> Несоодветното управување со генерираниот отпад. Во фазата на функционирање на фотонапонска централа може да се очекува, евентуално дефект или оштетување на опремата од некоја природна непогода, при што потребна е нејзина промена, додека оштетената опрема треба да се откупи од компанија која ќе ја рециклира, а која ќе поседува лиценца за таа цел добиена од Управата за животна средина при Министерството за животна средина и просторно планирање. 	
Веројатноста, времетраењето, фреквенцијата и повратноста на влијанијата;	<p>Со реализацијата на планскиот документ ќе се постигне рационално искористување и уредување на просторот. При реализација на содржините во планскиот опфат предвидени со планската документација особено во конструктивната фаза ќе се генерираат емисии во воздухот од градежните активности и од механизацијата, отпад, бучава, вибрации, несакани истекувања и сл. кои може да предизвикаат негативни влијанија врз здравјето на луѓето, воздухот, водата, почвата, биолошката разновидност, пределот и сл. Овие влијанија се оценуваат како можни, локални, повратни и неповратни, краткорочни влијанија.</p>
Кумулативната природа на влијанијата врз животната средина и животот и здравјето на луѓето	Не се очекуваат кумулативни влијанија врз животот и здравјето на луѓето.
Прекугранична природа на влијанијата;	Нема.
Ризиците по животот и здравјето на луѓето и животната средина (пр. како резултат на несреќи);	Опасност од ризици врз здравјето на луѓето или животната средина може да се јават како резултат на несреќи, пожари и хаварии.
Опсег и просторниот обем на влијанијата (географска област и големината на популацијата која ќе биде засегната).	Општината Пробиштип се наоѓа во североисточниот дел на Република Македонија, во средиштето на Кратовско-Злетовската вулканска и рудна област, во подножјето на Осоговските планини и течението на Злетовска Река. Според последниот попис на население од 2022, вкупниот број на жители на општината изнесува околу 16.500, од кои околу 10.000 жители живеат во градот Пробиштип, а останатите во 36-те населби од просторот, кој го носи историско-географското име Злетовска област.
Потенцијалните економски и социјални влијанија кои би ги предизвикал планскиот документ како што се:	
Поволната географската положба и живописното опкружување, добрите микроклиматски услови, отвореноста на просторот кон далечни пространи видови и добрата диспозиција на локалитетот во однос на сообраќајната поврзаност со општината и пошироко со регионот, одат во прилог на идејата за реализација на овој план. Планирањето и уредувањето на просторот врз принципите на одржлив развој и тоа пред се еколошкиот аспект, економскиот и социјалниот, дозволува концептуално просторот да се третира и добие значење на објект кој користи обновлив извор на енергија.	
Вредноста и ранливоста на областа која ќе биде засегната со донесување на планскиот документ:	
Посебни природни карактеристики или културно наследство	Согласно Студијата за заштита на природното наследство, изработена за потребите на Просторниот план на Република Македонија, на просторот кој е предмет на разработка на

	<p>Урбанистички план за подрачја и градби од државно значење за уредување на земјиште со намена Е1.13- површински соларни и фотоволтаични електрани над 10MW во КО Неокази и КО Ратавица во општина Пробиштип нема регистрирано ниту евидентирано природно наследство.</p> <p>Предметниот простор се наоѓа на територијата на подрачјето Вулкански Бомби, коешто согласно Предлог-Репрезентативната мрежа на заштитени подрачја, изработена во рамките на проектната активност Ref.RFP 79/2009 Развој на репрезентативната мрежа на заштитени подрачја од Проектот 00058373-PIMS 3728 Зајакнување на еколошката, институционалната и финансиската одржливост на системот на заштитени подрачја во Република Македонија, технички и финансиски поддржана од Програмата за развој на Обединети нации-UNDP и Глобалниот Еколошки Фонд-GEF е предложено за заштита од како подрачје значајно за зачувување/управување со одредени видови флора и фауна или заштита на пределските карактеристики. За овие подрачја не се предлага нивно прогласување во некоја од шесте категории на заштита, туку соодветни мерки за заштита на видовите.</p> <p>Од увидот на локацијата, констатирано е дека во рамки на проектниот опфат како и во негова непосредна близина не постојат споменични целини, културни предели ниту видливи траги од културно наследство. Во текот на постапката доставено е барање за издавање податоци и информации од Министерството за култура, но не е обезбеден одговор во законски утврдениот рок. Согласно Условите за планирање на просторот со тех. бр. Y33723 од јуни 2023 година и податоците од Експертниот елаборат за заштита на културното наследство и Археолошката карта на Република Македонија на подрачјето на катастарските општини Неокази и Ратавица, има евидентирани недвижни споменици на културата и археолошки локалитети:</p> <p>КО Неокази</p> <ol style="list-style-type: none"> 1.Археолошки локалитет Дабот, Неокази, римски период. 2.Археолошки локалитет Селиште, Неокази, Среден век; 3.Археолошки локалитет Стара Црква, Неокази,; 4.Црква Св. Стара Црква, Неокази, бронзено време; <p>КО Ратавица</p> <ol style="list-style-type: none"> 1.Археолошки локалитет Равни Камен, Ратавица, римски период; 2.Археолошки локалитет Руса, Ратавица, римски период; 3.Археолошки локалитет Село, Ратавица, неолит. <p>При изработка на проектната документација потребно е да се утврди точната локација на евидентираното културно наследство и во таа смисла да се применат соодветни плански мерки за заштита..</p>
<p>Надминувањата на стандардите за квалитет на животната средина или граничните вредности</p>	<p>Од предвидените плански содржини не се очекува надминување на стандардите за квалитет на животната средина, ниту пак на граничните вредности.</p>
<p>Интензивна употреба на земјиштето</p>	<p>Проектниот опфат претставува земјоделско земјиште со катастарска култура ниви. Не се евидентирани никакви градби во негови рамки.</p>
<p>Влијанијата врз областите или</p>	<p>Нема.</p>

пејсажите кои имаат признат статус на национални или меѓународни заштитени подрачја.

Објаснете го степенот до кој планскиот документ поставува рамка за спроведување на проекти и други активности, во однос на локацијата, природата, големината и условите за работа или според одредувањето на ресурсите:

Со Урбанистичкиот проект се создаваат предуслови за развој на локалната економија и ефектуирање на даночната обврска на сопствениците за плаќање данок на имот што претставува значаен извор на приход на локалната самоуправа. Овој приход мултиплицирано ќе овозможи зголемување на фондовите на општината и развој на повеќе дејности од нивна надлежност со што ќе се овозможи посредно повисок степен на задоволување на потребите и зголемување на квалитетот на услугите кои што локалната самоуправа ги дава на своите граѓани.

Целта на изработката на овој план е создавање услови за организација и ефикасно користење на просторот, обезбедување стабилност во снабдување на електрична енергија, односно одржливо производство на енергија, отварање нови работни места, подобрување на квалитетот на воздухот, намалување на стакленички гасови, зголемување на енергетската ефикасност.

Имплементацијата на планскиот документ со својата намена за користење на обновливи извори на енергија е во насока на реализација на генералните цели на одржливиот развој преку намалување на вкупните емисии во воздух од производство на електрична енергија на конвенционален начин. Со правилно планирање и проектирање и добра анализа на влијанијата, предвидената активност во својата оперативна фаза нема да претставува значителен товар врз животната средина.

Објаснете ја околината во близина на проектот односно активноста која се планира да се спроведе со планскиот документ од аспект на можни влијанија врз животната средина. (пр. планот предвидува изградба на резиденцијални објекти во близина на индустриска зона, објаснете дали индустриската зона ќе има влијание врз животната средина на планираните резиденцијални проекти):

Во близина на планскиот опфат нема резиденцијални објекти.

Објаснете ја важноста на планскиот документ за вклучување на аспектот на заштита на животната средина особено во поглед на промовирањето на одржливиот развој: (Да се наведе дали обемот на планскиот документ придонесува кон одржливоста и намалување на еколошките проблеми. Пр. еден инфраструктурен план може да има поголеми влијанија врз животната средина отколку некој образовен план на наставните планови)

Преку одржливиот развој ќе се создадат услови за планирање на организиран простор за градба кој ќе биде реализиран и ќе претставува нов циклус во развојот на економијата и стопанството, а во исто време ќе допринесе и за заштита на животната средина. Од аспект на одржливост, донесувањето на планот позитивно ќе влијае врз:

- Привлекување на нова работна сила и вработување, намалување на сиромаштијата;
- Допринос во локалната и национална економија.

Кои еколошки проблеми се релевантни за планскиот документ. Опишете зошто истите се релевантни и опишете ја нивната природа и сериозност.

(Објаснете ги проблемите кои спроведувањето на планскиот документ може да ги предизвика или да доведе до нивно зголемување, проблемите кои може да го забават неговото спроведување, како и проблеми кои спроведувањето на планскиот документ може да ги реши или намали.)

Неправилно управување со отпадот може да доведат до загадување на животната средина и здравјето на човекот.

Објаснете како планскиот документ кој е предмет на разгледување е поврзан со друг/и плански документ/и во хиерархијата на планирање. Наведете го називот на тој/тие плански документ/и и наведете ги клучните влијанија на тие плански документи врз животната средина. Определете ги разликите во клучните одлуки што се носат со предметниот плански документ и другите плански документи кои биле или ќе бидат предмет на оцена.

Овој план е поврзан со:

- Просторен план на РМ;
- ЛЕАП за општина Ново Село;
- Национален план за управување со отпад;
- Национална стратегија за економски развој на РМ 1998;
- Национална стратегија за одржлив развој;
- Втор национален еколошки акционен план на РМ;
- Стратегија за подигање на јавната свест во животната средина;
- Стратегија за мониторинг на животната средина.


Доколку потенцијалните влијанија на клучните одлуки во планскиот документ веќе биле предмет на оцена или веќе биле разгледани во други плански документи во некоја поранешна фаза, резимирајте ги главните заклучоци на таа оцена и како тие заклучоци се користени во процесот на одлучување. Опишете дали претходно спроведената оцена е направена согласно најновите сознанија за влијанијата врз животната средина со цел да може истата да се користи во процесот на усвојување на постоечкиот плански документ.

Опфатот не бил разгледуван во друг плански документ и за истиот нема претходно спроведено стратегиска оцена.

Доколку потенцијалните влијанија од клучната одлука во овој плански документ ќе биде оценета во некоја подоцнежна фаза на планирање на пониско ниво, наведете како ќе обезбедите влијанијата што се утврдени во оваа фаза на донесување на планскиот документ да се земат во предвид при носењето на одлуката во подоцнежната фаза (пр. се спроведува стратегиска оцена на урбанистички план во кој се предвидува изграба на објект кој подлежи на постапка на оцена на влијанието врз животната средина).

Согласно Законот за животна средина и Уредбата за определување на критериумите врз основа на кои се утврдува потребата за спроведување на постапката за оцена на влијанијата врз животната средина потребно е да се утврди потреба за спроведување на постапка за оцена на влијанието на проектот врз животната средина. Потребата од оцена на влијанијата врз животната средина ја донесува Органот на државната управа надлежен за работите од областа на животната средина. Согласно Законот за животна средина, како и Законот за заштита на природата, правните или физичките лица кој вршат дејности или активности кои не спаѓаат во проектите за кои се спроведува постапка за оцена на влијанието врз животната средина се должни да изготват Елаборат за заштита на животната средина, со цел да се оцени влијанието на дејностите или активностите врз животната средина, пред да започнат со спроведување на проектот и истиот да го достават до органот надлежен за одобрување на спроведувањето на проектот.

Овој проект спаѓа во Уредбата за изменување на уредбата за дејностите и активностите за кои задолжително се изработува елаборат, а за чие одобрување е надлежен органот за вршење на стручни работи од областа на животната средина Прилог 1, точка V-Енергетика, потточка 5-Електрани кои користат обновливи извори на енергија (сонце, ветер, биомаса, биогаз, геотермална и др) со моќност до 200 MW.

ИЗЈАВА	Изјавуваме дека податоците дадени во овој формулар се точни, вистинити и комплетни.
Функција, име и презиме и потпис на лицето кој го носи планскиот документ во име на органот	
Бр. 67-3296/8 Датум: 07.11.2023 година Место: Скопје	М.П.